

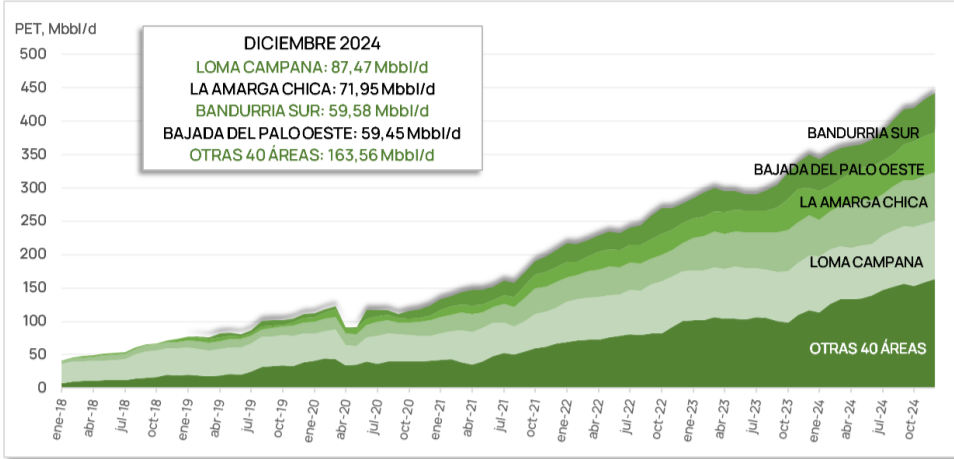
PRODUCCIÓN BRUTA DE HIDROCARBUROS DICIEMBRE 2024

FORMACIÓN VACA MUERTA SHALE

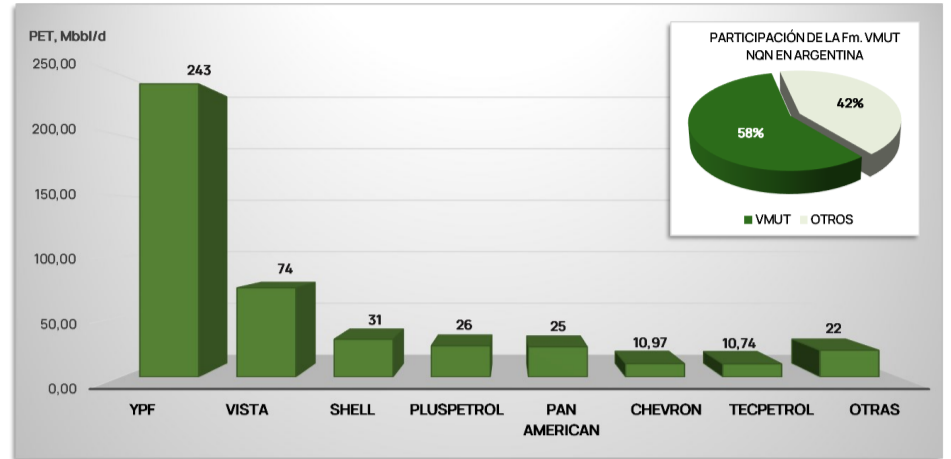
Producción bruta de PETRÓLEO

Fuente: Capítulo IV - Secretaría de Energía de Nación

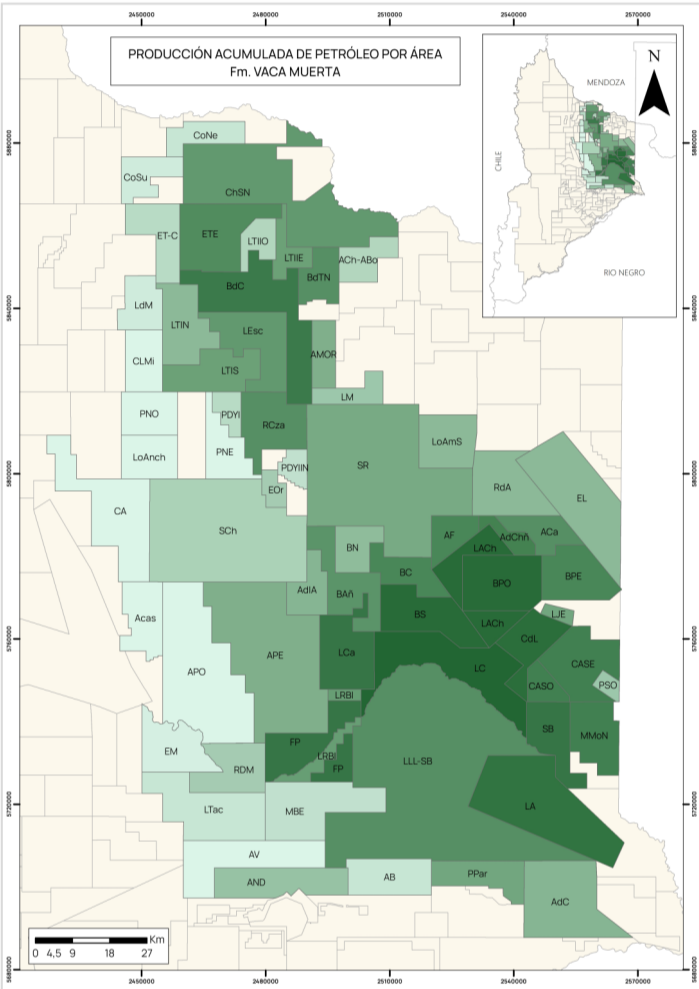
Producción bruta por área Fm. Vaca Muerta



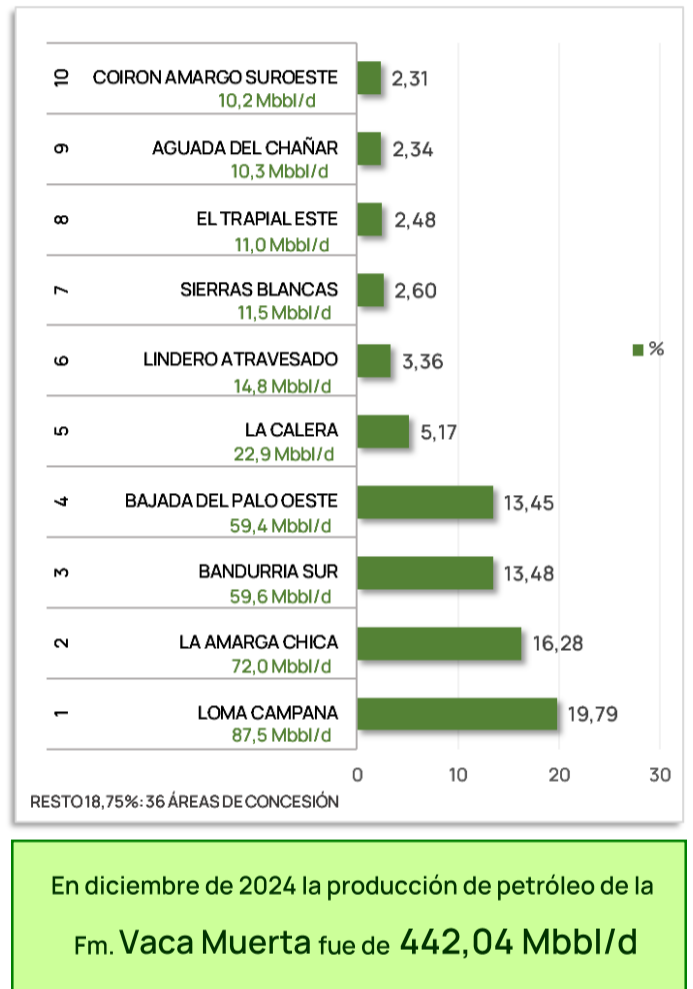
Producción mensual por empresa Fm. Vaca Muerta



Producción acumulada por área Fm. Vaca Muerta

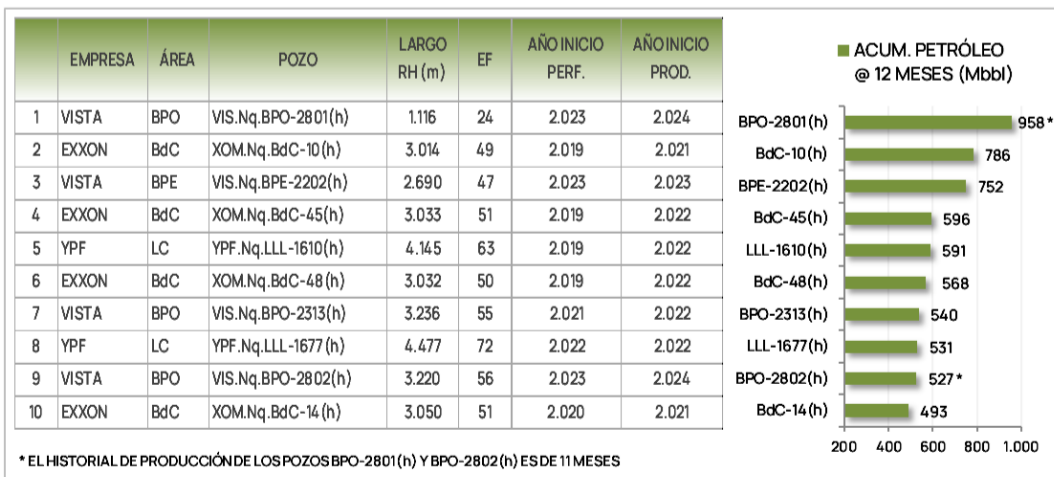


Ranking de prod. mensual por área Fm. Vaca Muerta

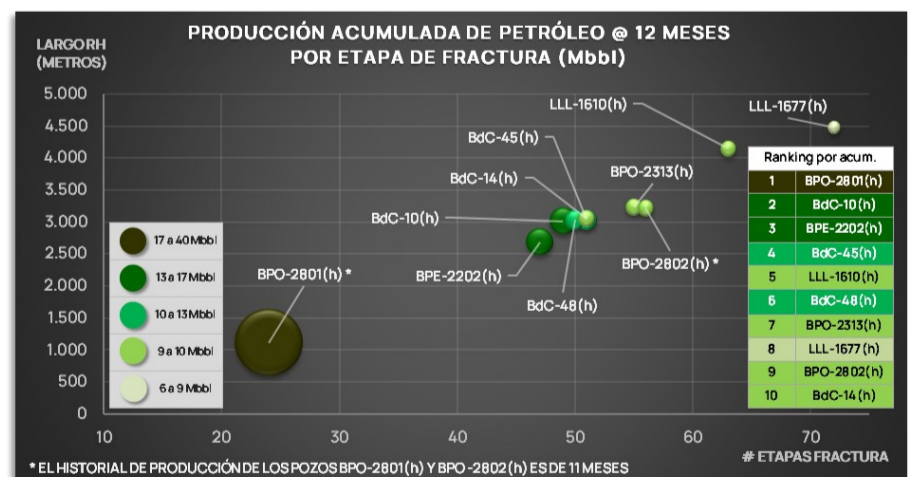


En diciembre de 2024 la producción de petróleo de la Fm. Vaca Muerta fue de **442,04 Mbb/d**

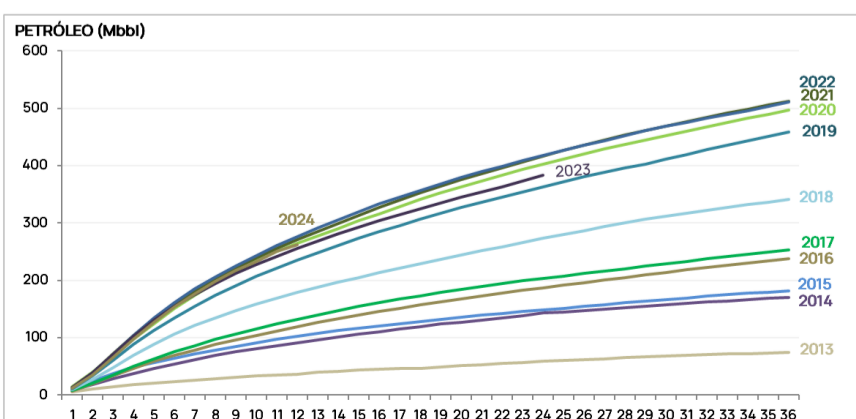
Ranking de pozos por producción acumulada a 12 meses Fm. Vaca Muerta



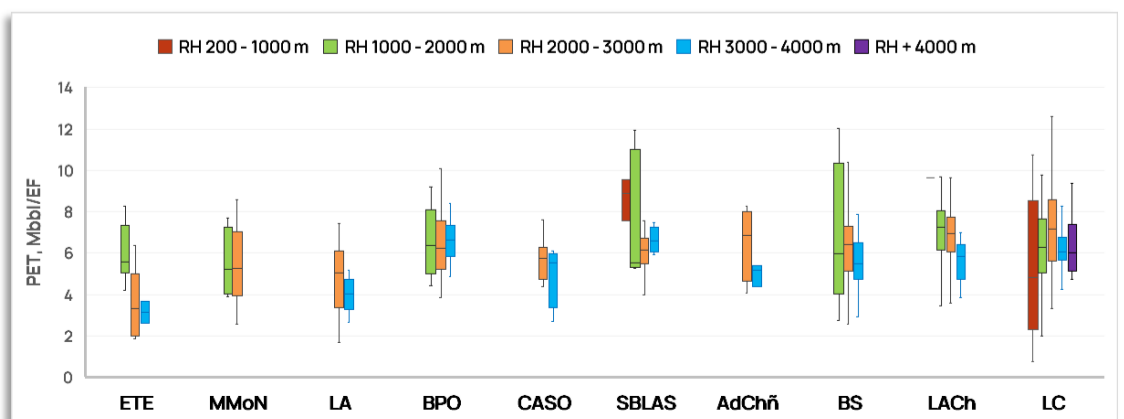
Producción acumulada por etapa de fractura



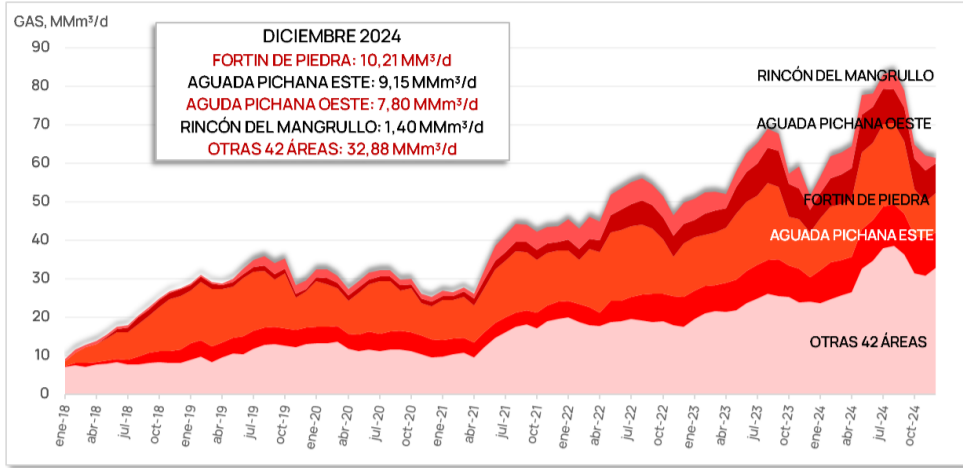
Productividad promedio por pozo horizontal según año de conexión



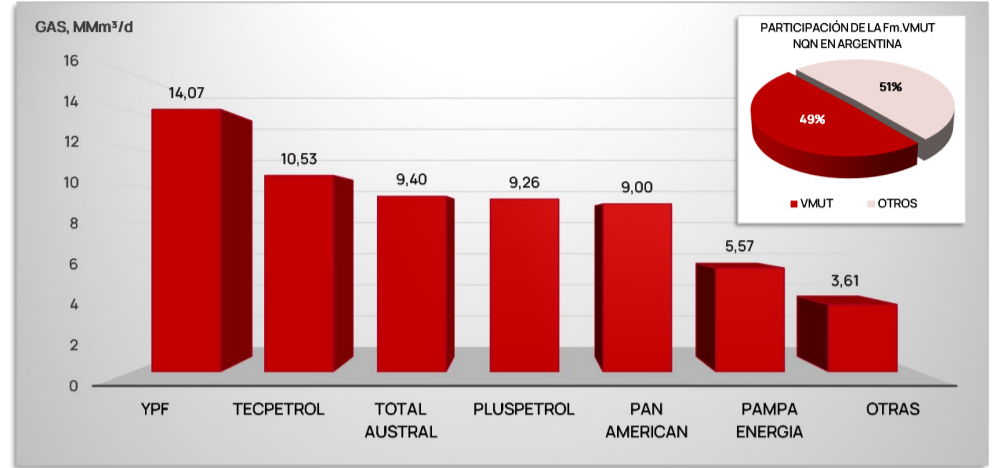
Rangos de prod. acumulada a 12 meses por etapa de fractura, según largo de rama horizontal



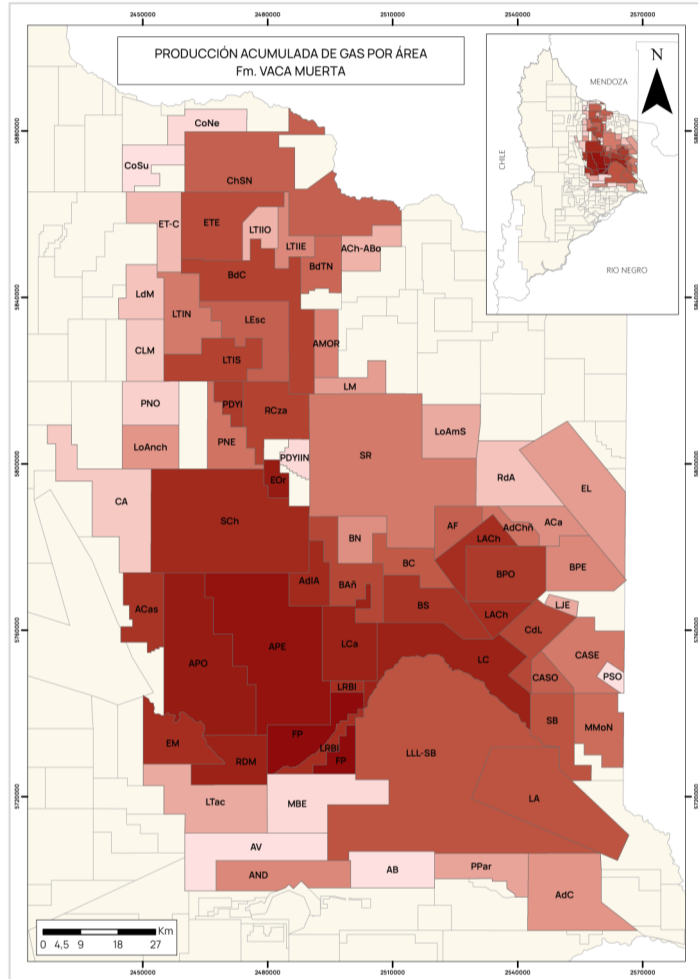
Producción bruta por área Fm. Vaca Muerta



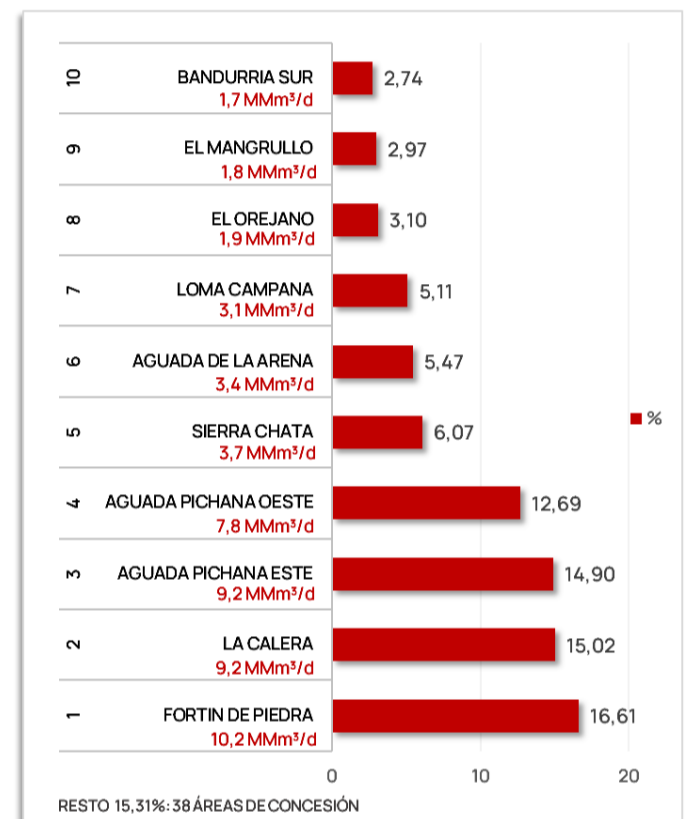
Producción mensual por empresa Fm. Vaca Muerta



Producción acumulada por área Fm. Vaca Muerta

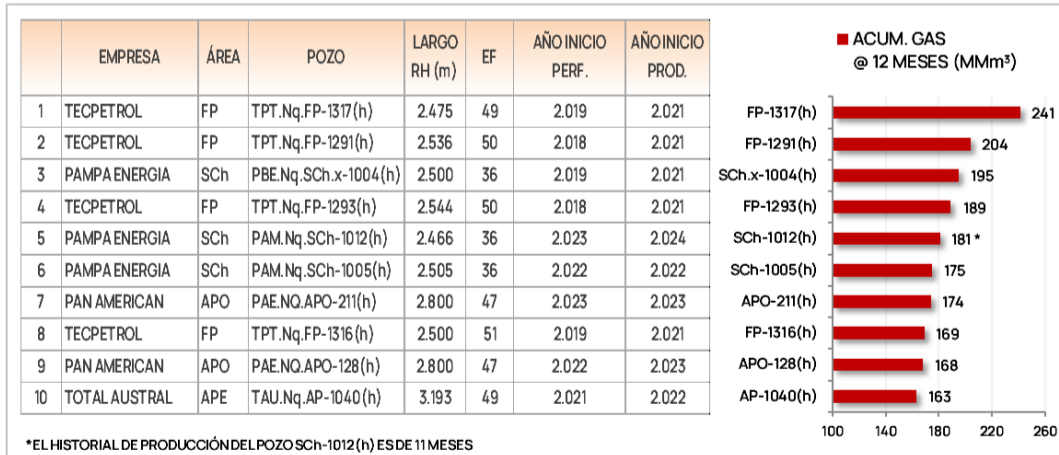


Ranking de prod. mensual por área Fm. Vaca Muerta

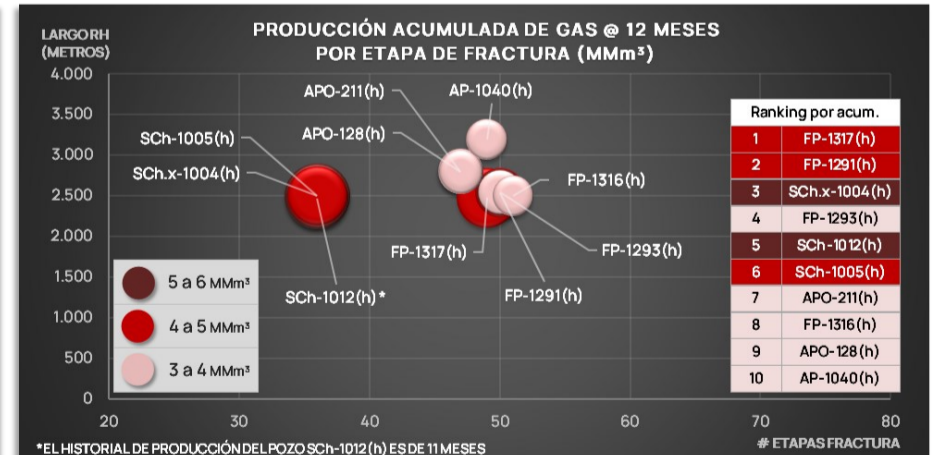


En diciembre de 2024 la producción de gas de la Fm. Vaca Muerta fue de **61,43 MMm³/d**

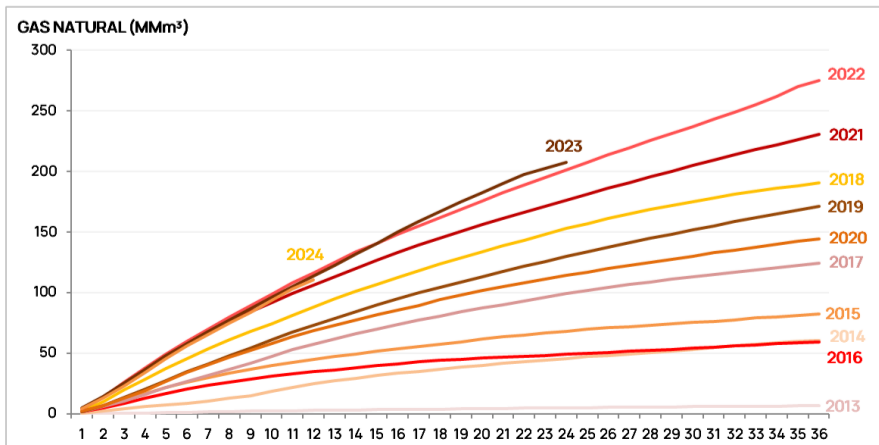
Ranking de pozos por producción acumulada a 12 meses Fm. Vaca Muerta



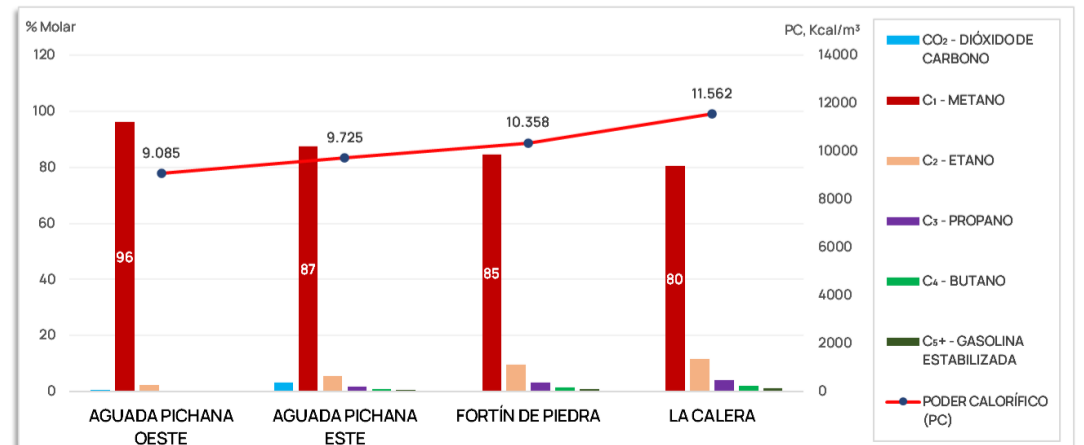
Producción acumulada por etapa de fractura



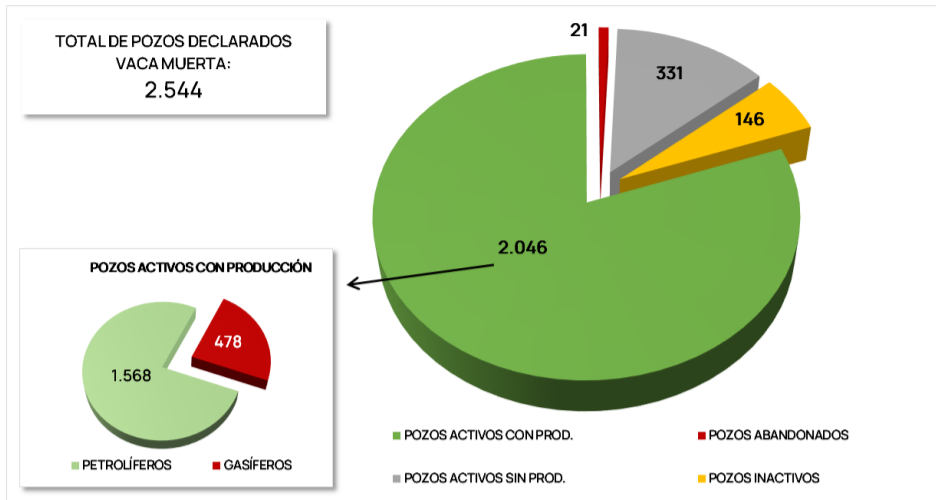
Productividad promedio por pozo horizontal según año de conexión



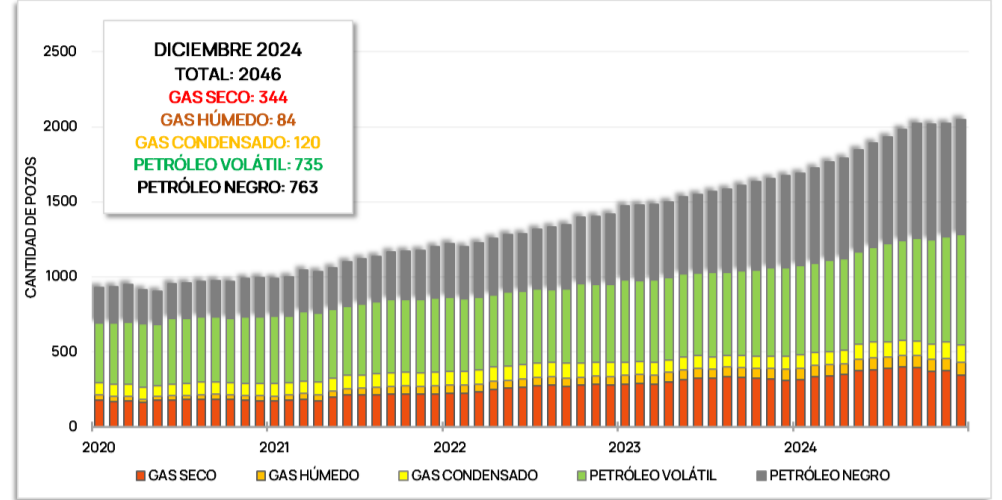
Cromatografías de gas por área



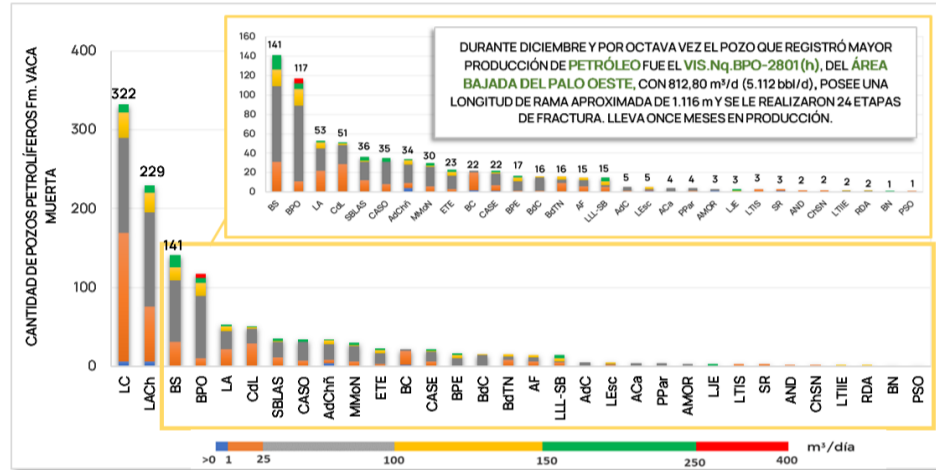
Cantidad de pozos declarados en Capítulo IV Fm. Vaca Muerta



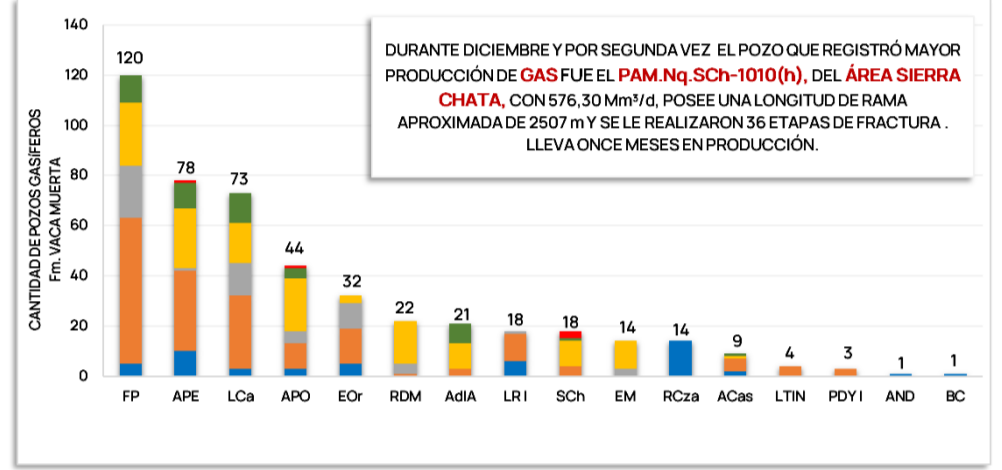
Pozos en extracción efectiva por tipo de fluido Fm. Vaca Muerta



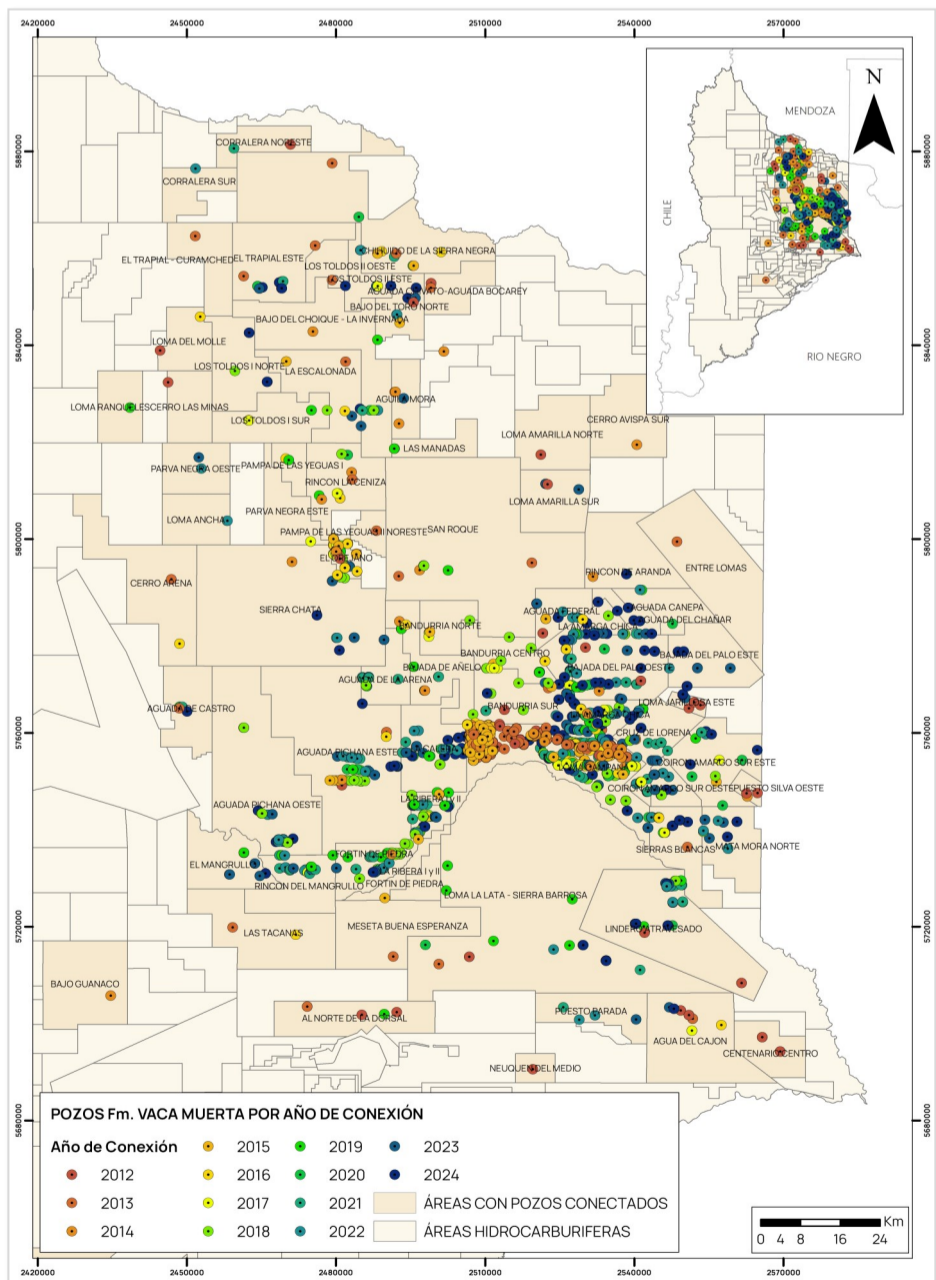
Pozos por rango de producción de petróleo por área Fm. Vaca Muerta



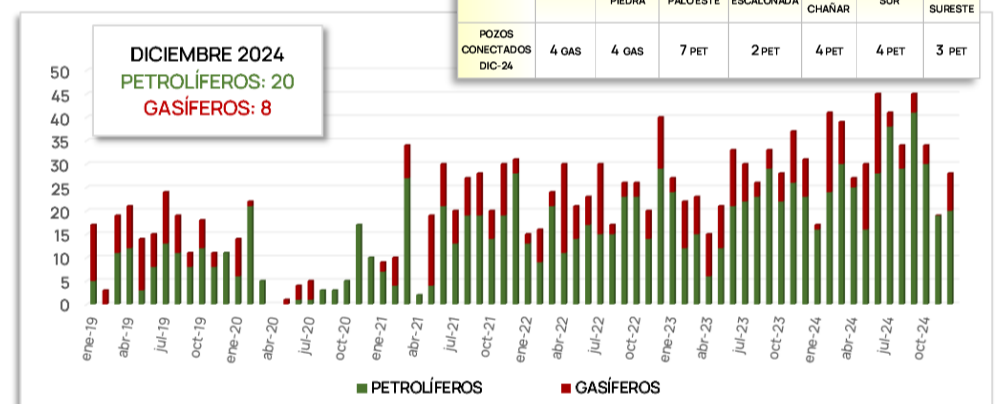
Pozos por rango de producción de gas por área Fm. Vaca Muerta



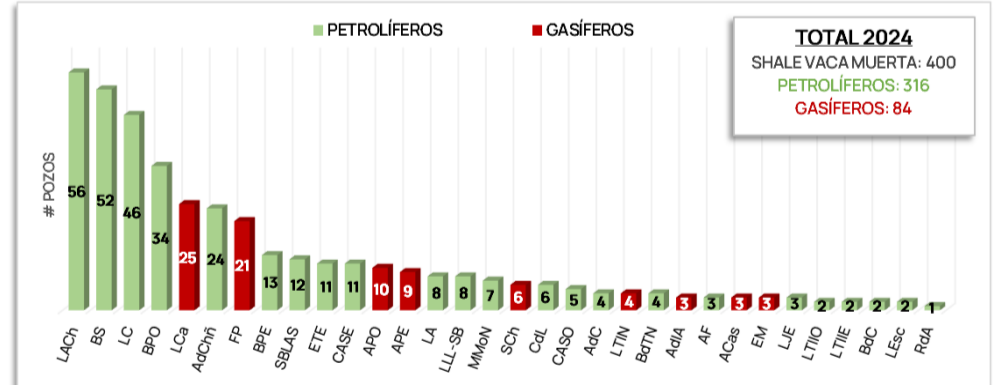
Pozos Vaca Muerta por año de conexión



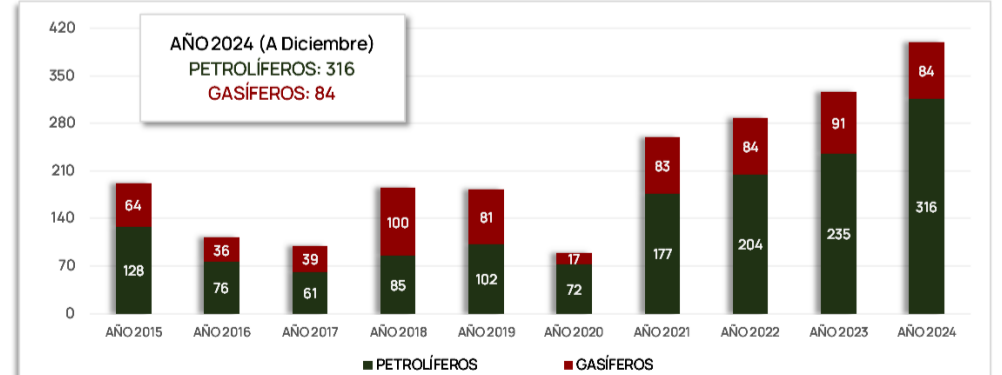
Pozos conectados Fm. Vaca Muerta



Pozos conectados de enero a diciembre 2024 por área



Pozos conectados por año Fm. Vaca Muerta



REFERENCIAS

Agua del Cajón	AdC	Aguada Pichana Este	APE	Bajo del Toro Norte	BdTN	Cruz de Lorena	CdL	La Calera	LCa	Loma Campana	LC	Mata Mora Norte	MMoN	Rincón de Aranda	RdA
Aguada Baguales	AB	Aguada Pichana Oeste	APO	Bandurria Centro	BC	El Mangrullo	EM	La Escalonada	LEsc	Loma Jarillosa Este	LJE	Neuquén del Medio	NdM	Rincón del Mangrullo	RdM
Aguada Canepa	ACa	Agua Mora	AMOR	Bandurria Sur	BS	El Orejano	EOr	La Ribera Bloque I	LRBI	Loma La Lata - SB	LLS-SB	Pampa de las Yeguas I	PdYI	Rincón la Ceniza	RCza
Aguada del Chivato - AB	ACH-ABO	Al Norte de la Dorsal	AND	Ch. de la Sa. Negra	ChSN	El Trapal Este	ETE	La Ribera Bloque II	LRBII	Los Toldos Este II	LTE II	Parva Negra Este	PNE	Río Neuquén	RNq
Aguada de Castro	ACAs	Bajada de Añelo	BAñ	Coiron Amargo SurEste	CASE	Entre Lomas	EL	Las Manadas	LM	Los Toldos II Oeste	LTIO	Parva Negra Oeste	PNO	San Roque	SR
Aguada de la Arena	AdIA	Bajada del Palo Este	BPE	Coiron Amargo Suroeste	CASO	Fortín de Piedra	FP	Lindero Atravesado	LA	Los Toldos I Norte	LTIN	Puesto Parada	PPar	Sierra Chata	SCh
Aguada del Chañar	AdChñ	Bajada del Palo Oeste	BPO	Corralera Noroeste	CoNe	La Amarga Chica	LACH	Loma Amarilla Sur	LoAmS	Los Toldos I Sur	LTIS	Puesto Silva Oeste	PSO	Sierras Blancas	SBLAS
Aguada Federal	AF	Bajo del Choique - LI	BdC	Corralera Sur	CoSu										